

## Autor

Institution	Stadt St. Wendel
Abteilung	Gemeindebezirk Remmesweiler
Straße	Im Obereck 29
PLZ	66606
Stadt	St. Wendel
Land	Deutschland
Ansprechpartner	Bernhard Engel
Telefon	+49-6851-9999923
E-Mail	remmeswellerer@web.de

Erstellt mit **DataCollect Webreporter** Version 1.0 am 31.03.2018 13:32:07

## Messstelle

Name	50er Zone
Rtg. kommend (Name)	Olw
Rtg. gehend (Name)	Ortmitte
Vmax StVO	<b>50</b>
Kommentar	Ortseingang Nord
Gerätetyp	<b>DSD</b>

## Zeitbereich

Startdatum	17.02.2018 12:00
Enddatum	24.03.2018 12:59
Tage	Mo, Di, Mi, Do, Fr, Sa, So
Zeitintervall	60 Minuten
Zeitfenster / Tag	00:00 - 23:59

## Geschwindigkeitsklassen

[V in km/h]

Zeit	Σ	10	20	30	40	50	60	70	80	90	100	110	>110
00:00-06:00	506	0	3	7	50	215	171	44	13	3	0	0	0
06:00-09:00	1011	0	0	3	130	541	269	61	5	2	0	0	0
15:00-19:00	3972	0	4	30	590	2520	758	66	4	0	0	0	0
19:00-23:59	2832	0	5	22	432	1638	604	119	9	3	0	0	0
00:00-24:00	12540	0	20	98	1814	7496	2680	385	37	10	0	0	0

## Geschwindigkeitskennzahlen

[V in km/h]

## DSD SAFETY Erfolg

Vmin	Vavg	Vmax	V15	V50	V85	Vexc %
13	47	89	40	46	53	<b>24.8</b>

Vin	Vout	Vred	Vred %
<b>47</b>	-	-	-

## Beschreibungen

Vmin: Minimale Geschwindigkeit

Vavg: Durchschnittliche Geschwindigkeit

Vmax: Maximale Geschwindigkeit

V15: Grenzggeschwindigkeit für die ersten 15% der Fahrzeuge

V50: Grenzggeschwindigkeit für die ersten 50% der Fahrzeuge

V85: Grenzggeschwindigkeit für die ersten 85% der Fahrzeuge

Vexc %: Geschwindigkeitsüberschreitung in %

Vin: Durchschnittliche Eintrittsgeschwindigkeit

Vout: Durchschnittliche Austrittsgeschwindigkeit

Vred: Durchschnittliche Reduktion der Geschwindigkeit zwischen Eintritt und Austritt

## Autor

Institution	Stadt St. Wendel
Abteilung	Gemeindebezirk Remmesweiler
Straße	Im Obereck 29
PLZ	66606
Stadt	St. Wendel
Land	Deutschland
Ansprechpartner	Bernhard Engel
Telefon	+49-6851-9999923
E-Mail	remmeswellerer@web.de

Erstellt mit **DataCollect Webreporter** Version 1.0 am 31.03.2018 13:32:07

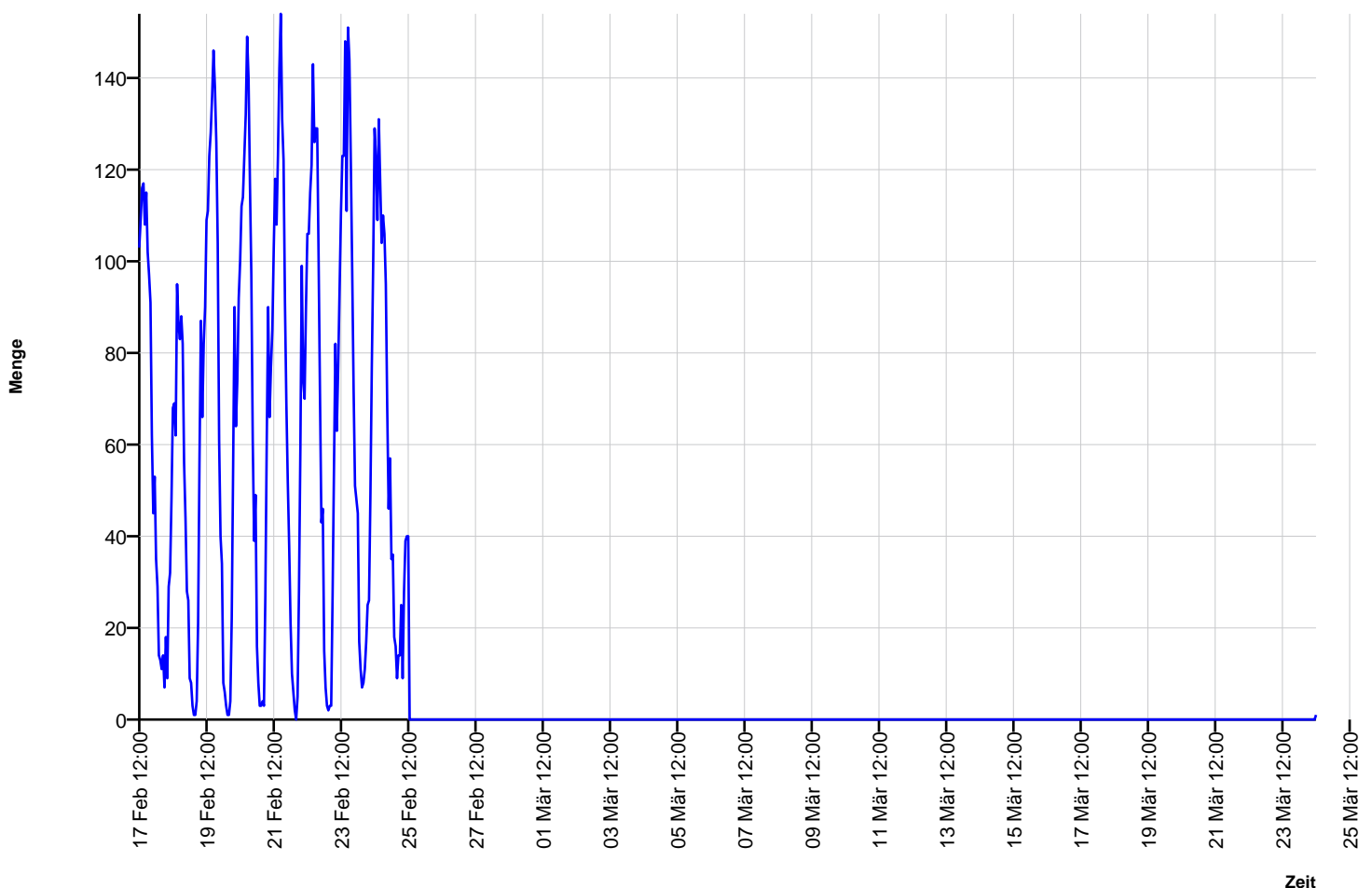
## Messstelle

Name	50er Zone
Rtg. kommend (Name)	Olw
Rtg. gehend (Name)	Ortmitte
Vmax StVO	<b>50</b>
Kommentar	Ortseingang Nord
Gerätetyp	<b>DSD</b>

## Zeitbereich

Startdatum	17.02.2018 12:00
Enddatum	24.03.2018 12:59
Tage	Mo, Di, Mi, Do, Fr, Sa, So
Zeitintervall	60 Minuten
Zeitfenster / Tag	00:00 - 23:59

## Verkehrsmengen Ganglinie




## Autor

Institution	Stadt St. Wendel
Abteilung	Gemeindebezirk Remmesweiler
Straße	Im Obereck 29
PLZ	66606
Stadt	St. Wendel
Land	Deutschland
Ansprechpartner	Bernhard Engel
Telefon	+49-6851-9999923
E-Mail	remmeswellerer@web.de

Erstellt mit **DataCollect Webreporter** Version 1.0 am 31.03.2018 13:32:07

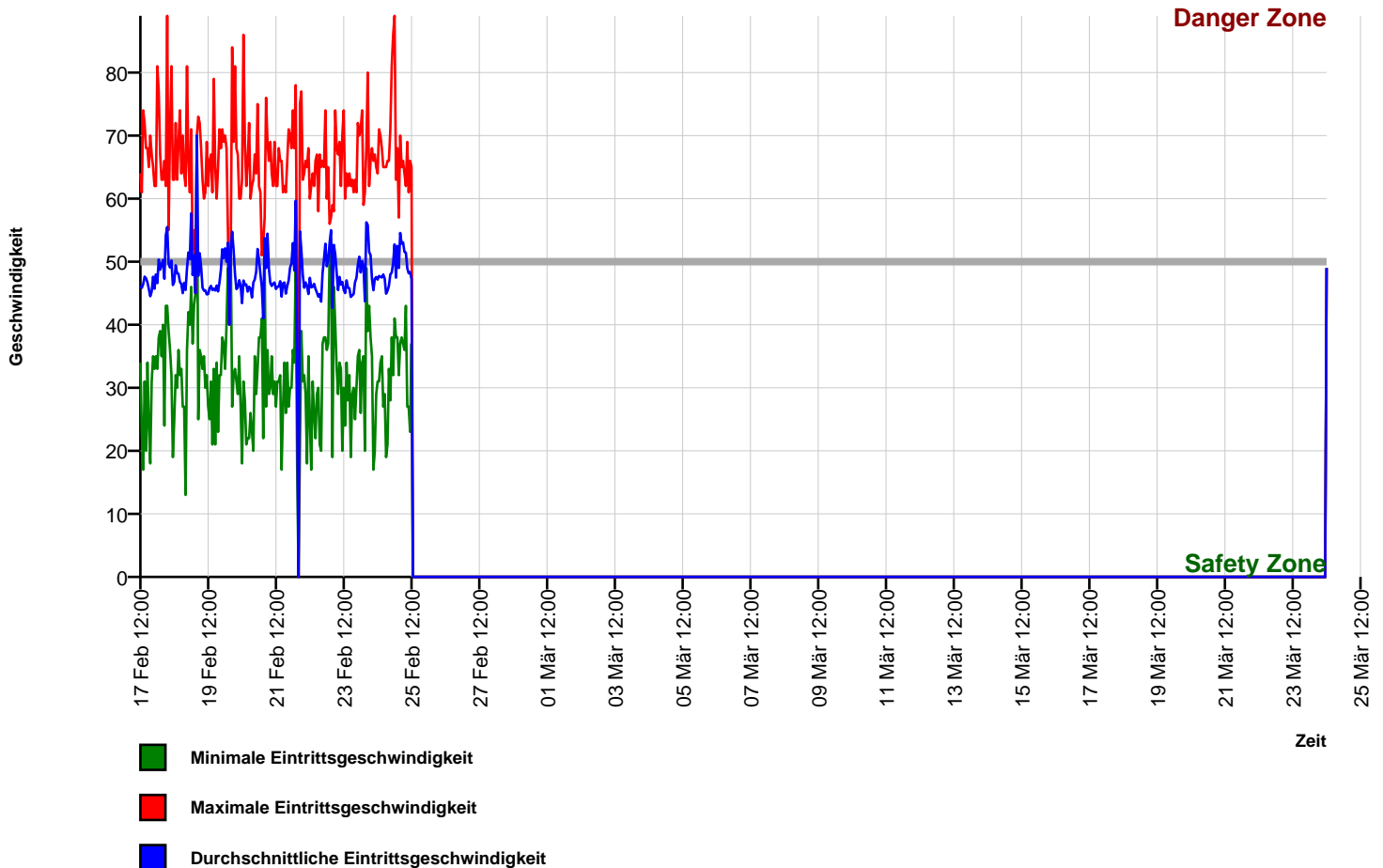
## Messstelle

Name	50er Zone
Rtg. kommend (Name)	Olw
Rtg. gehend (Name)	Ortsummitte
Vmax StVO	
Kommentar	Ortseingang Nord
Gerätetyp	<b>DSD</b>

## Zeitbereich

Startdatum	17.02.2018 12:00
Enddatum	24.03.2018 12:59
Tage	Mo, Di, Mi, Do, Fr, Sa, So
Zeitintervall	60 Minuten
Zeitfenster / Tag	00:00 - 23:59

## Geschwindigkeits-Diagramm



## Autor

Institution	Stadt St. Wendel
Abteilung	Gemeindebezirk Remmesweiler
Straße	Im Obereck 29
PLZ	66606
Stadt	St. Wendel
Land	Deutschland
Ansprechpartner	Bernhard Engel
Telefon	+49-6851-9999923
E-Mail	remmeswellerer@web.de

Erstellt mit **DataCollect Webreporter** Version 1.0 am 31.03.2018 13:32:07

## Messstelle

Name	50er Zone
Rtg. kommend (Name)	Olw
Rtg. gehend (Name)	Ortmitte
Vmax StVO	<b>50</b>
Kommentar	Ortseingang Nord
Gerätetyp	<b>DSD</b>

## Zeitbereich

Startdatum	17.02.2018 12:00
Enddatum	24.03.2018 12:59
Tag	Mo, Di, Mi, Do, Fr, Sa, So
Zeitintervall	60 Minuten
Zeitfenster / Tag	00:00 - 23:59

## Geschwindigkeits-Histogramm

