

## Autor

Institution	Stadt St. Wendel
Abteilung	Gemeindebezirk Remmesweiler
Straße	Im Obereck 29
PLZ	66606
Stadt	St. Wendel
Land	Deutschland
Ansprechpartner	Bernhard Engel
Telefon	+49-6851-9999923
E-Mail	remmeswellerer@web.de

Erstellt mit **DataCollect Webreporter** Version 1.0 am 20.02.2018 08:17:28

## Messstelle

Name	50er Zone
Rtg. kommend (Name)	Olw
Rtg. gehend (Name)	Ortmitte
Vmax StVO	<b>50</b>
Kommentar	Ortseingang Nord
Gerätetyp	<b>DSD</b>

## Zeitbereich

Startdatum	27.01.2018 10:00
Enddatum	17.02.2018 11:59
Tage	Mo, Di, Mi, Do, Fr, Sa, So
Zeitintervall	60 Minuten
Zeitfenster / Tag	00:00 - 23:59

## Geschwindigkeitsklassen

[V in km/h]

Zeit	Σ	10	20	30	40	50	60	70	80	90	100	110	>110
00:00-06:00	409	0	2	10	18	116	155	82	15	9	2	0	0
06:00-09:00	989	0	3	0	59	385	387	135	18	2	0	0	0
15:00-19:00	3416	0	30	38	254	1572	1233	266	19	3	1	0	0
19:00-23:59	2494	1	10	22	172	1026	972	252	36	3	0	0	0
00:00-24:00	11162	9	68	112	703	4697	4288	1135	126	20	4	0	0

## Geschwindigkeitskennzahlen

[V in km/h]

## DSD SAFETY Erfolg

Vmin	Vavg	Vmax	V15	V50	V85	Vexc %
5	51	95	43	50	59	<b>49.9</b>

Vin	Vout	Vred	Vred %
<b>51</b>	-	-	-

## Beschreibungen

Vmin: Minimale Geschwindigkeit

Vavg: Durchschnittliche Geschwindigkeit

Vmax: Maximale Geschwindigkeit

V15: Grenzggeschwindigkeit für die ersten 15% der Fahrzeuge

V50: Grenzggeschwindigkeit für die ersten 50% der Fahrzeuge

V85: Grenzggeschwindigkeit für die ersten 85% der Fahrzeuge

Vexc %: Geschwindigkeitsüberschreitung in %

Vin: Durchschnittliche Eintrittsgeschwindigkeit

Vout: Durchschnittliche Austrittsgeschwindigkeit

Vred: Durchschnittliche Reduktion der Geschwindigkeit zwischen Eintritt und Austritt

## Autor

Institution	Stadt St. Wendel
Abteilung	Gemeindebezirk Remmesweiler
Straße	Im Obereck 29
PLZ	66606
Stadt	St. Wendel
Land	Deutschland
Ansprechpartner	Bernhard Engel
Telefon	+49-6851-9999923
E-Mail	remmeswellerer@web.de

Erstellt mit **DataCollect Webreporter** Version 1.0 am 20.02.2018 08:17:28

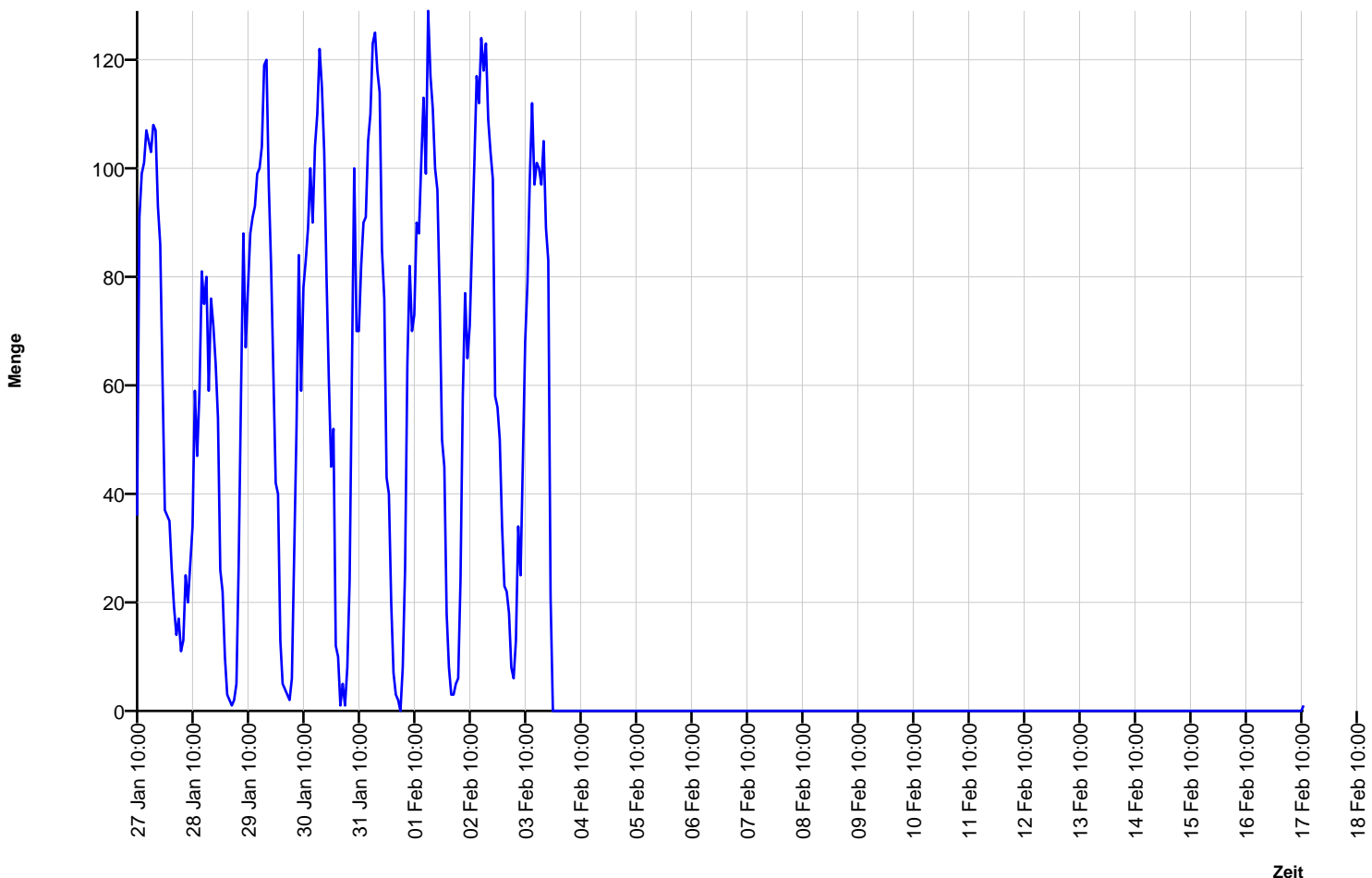
## Messstelle

Name	50er Zone
Rtg. kommend (Name)	Olw
Rtg. gehend (Name)	Ortmitte
Vmax StVO	<b>50</b>
Kommentar	Ortseingang Nord
Gerätetyp	<b>DSD</b>

## Zeitbereich

Startdatum	27.01.2018 10:00
Enddatum	17.02.2018 11:59
Tage	Mo, Di, Mi, Do, Fr, Sa, So
Zeitintervall	60 Minuten
Zeitfenster / Tag	00:00 - 23:59

## Verkehrsmengen Ganglinie




## Autor

Institution	Stadt St. Wendel
Abteilung	Gemeindebezirk Remmesweiler
Straße	Im Obereck 29
PLZ	66606
Stadt	St. Wendel
Land	Deutschland
Ansprechpartner	Bernhard Engel
Telefon	+49-6851-9999923
E-Mail	remmeswellerer@web.de

Erstellt mit **DataCollect Webreporter** Version 1.0 am 20.02.2018 08:17:28

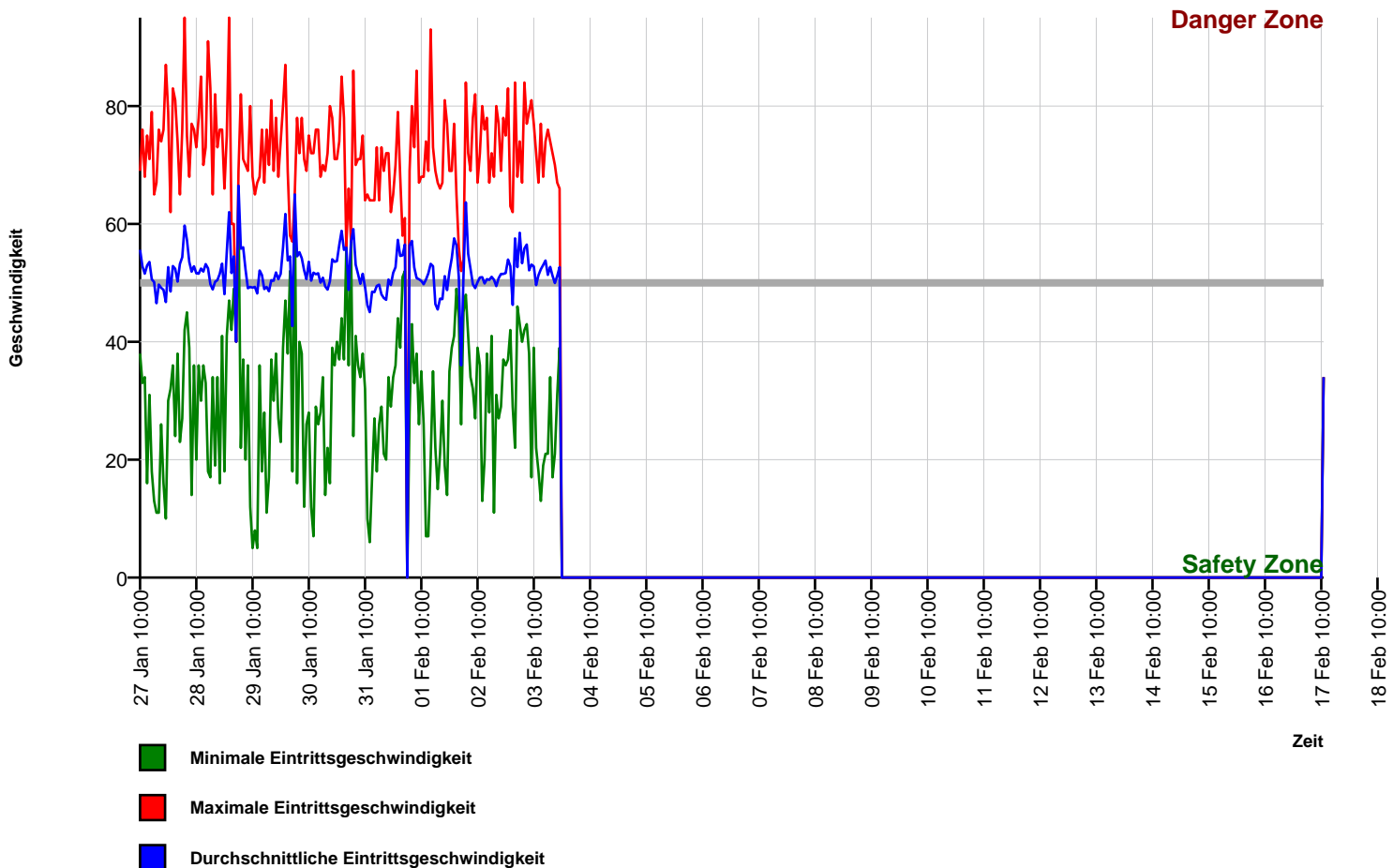
## Messstelle

Name	50er Zone
Rtg. kommend (Name)	Olw
Rtg. gehend (Name)	Ortsummitte
Vmax StVO	
Kommentar	Ortseingang Nord
Gerätetyp	<b>DSD</b>

## Zeitbereich

Startdatum	27.01.2018 10:00
Enddatum	17.02.2018 11:59
Tage	Mo, Di, Mi, Do, Fr, Sa, So
Zeitintervall	60 Minuten
Zeitfenster / Tag	00:00 - 23:59

## Geschwindigkeits-Diagramm



## Autor

Institution	Stadt St. Wendel
Abteilung	Gemeindebezirk Remmesweiler
Straße	Im Obereck 29
PLZ	66606
Stadt	St. Wendel
Land	Deutschland
Ansprechpartner	Bernhard Engel
Telefon	+49-6851-9999923
E-Mail	remmeswellerer@web.de

Erstellt mit **DataCollect Webreporter** Version 1.0 am 20.02.2018 08:17:28

## Messstelle

Name	50er Zone
Rtg. kommend (Name)	Olw
Rtg. gehend (Name)	Ortmitte
Vmax StVO	<b>50</b>
Kommentar	Ortseingang Nord
Gerätetyp	<b>DSD</b>

## Zeitbereich

Startdatum	27.01.2018 10:00
Enddatum	17.02.2018 11:59
Tag	Mo, Di, Mi, Do, Fr, Sa, So
Zeitintervall	60 Minuten
Zeitfenster / Tag	00:00 - 23:59

## Geschwindigkeits-Histogramm

